



**„OZDRAVENIE KLÍMY VO VYSUŠENÝCH OBLASTIACH
SLOVENSKA POMOCOU HYDRO-KLIMATICKEJ OBNOVY“**

Projekt ozdravenia hydroklímy

Projekt sa realizuje vďaka podpore Európskeho fondu
LIFE+ Environment Policy and Governance

LIFE11 ENV/SK/1019



LIFE11 ENV/SK/1019





Ozdravenie hydro-klímy

ÚZEMIE REALIZÁCIE PROJEKTU: Okres Humenné obce:
Baškovce, Černina, Gruzovce, Hrubov, Ohradzany,
Slovenská Volová, Sopkovce, Turcovce

ROZPOČET:

Celková suma:	1 431 535 €
Príspevok od EÚ:	690 267 €
Príspevok L&V:	141 288 €
Príspevok Ondávka:	600 000 €



TRVANIE PROJEKTU: 8/2012 – 9/2015


REALIZÁTORI PROJEKTU:

Koordinujúci príjemca: Občianske združenie Ľudia a Voda

Pridružený príjemca: Regionálne združenie Ondávka



LIFE11 ENV/SK/1019




CIELE PROJEKTU:

1. Ozdravenie klímy a krajiny prostredníctvom integrovaného zadržiavania dažďovej vody v poškodených častiach krajiny, pomocou vodozadržných opatrení.
2. Využitie rôznych technologických riešení na prevenciu pred nadmerným odtokom dažďovej vody z lesopôľnohospodárskej i urbannej krajiny.
3. Ozdravovať klímu zadržiavaním dažďovej vody na mieste kde dopadne.
4. Zvyšovanie zásob vodných zdrojov v povodí, predchádzanie povodňam, suchu a erózií a zmiernenie negatívnych dôsledkov zmeny klímy.
5. Zapájanie miestnych komunít do ochrany životného prostredia (vytváranie pracovných príležitostí).




LIFE11 ENV/SK/1019



HLAVNÉ AKTIVITY:

1. Výber lokalít a spracovanie projektov revitalizácie
2. Prezentácia projektov na obecných zastupiteľstvách a ich schválenie
3. Úvodná konferencia s prezentáciou navrhnutých projektov
4. Výber a školenie pracovníkov
5. Práce v teréne, výstavba vodozadržných opatrení
6. Monitorovanie a hodnotenie účinnosti aplikovaných opatrení
7. Vypracovanie a publikácia manuálu „Ozdravujem klímu vo svojej komunite“
8. Záverečná konferencia a šírenie výsledkov projektu






OČAKÁVANÉ VÝSLEDKY:

1. Jednorázové cyklické zadržanie minimálne 120 000 m³ dažďovej vody v povodí Ondávky
2. Zamestnanie pre minimálne 80 miestnych obyvateľov na jeden rok
3. Zmiernenie dopady sucha a záplav v povodí Ondávky
4. Zlepšenie ochrany prírody a biodiverzity v povodí
5. Zvýšenie atraktivity povodia pre rozvoj cestovného ruchu
6. Vytvorený systém a metodický postup ako ozdravovať klímu na komunitnej úrovni






**MINIMÁLNE NAVRHOVANÉ OPATRENIA PRE JEDNU
OBEC: 15 000 m³ vodozadržných opatrení na
cyklické zadržiavanie dažďových vôd v
tejto štruktúre:**

1. Minimálne 100 hrádzok
2. Minimálne 3 retenčné nádrže
3. Minimálne 5 dažďových záhrad
4. Minimálne 7 km zrekultivovaných
lesných ciest






HARMONOGRAM AKTIVÍT:

		2012		2013				2014				2015			
		III	IV	I	II	III	IV	I	II	III	IV	I	II	III	IV
A	Príprave akcie, príprava akčného plánu														
A.1	Hodnotenie a výber konkrétnych lokalít pre realizáciu projektov	■	■	■											
A.2	Úvodná konferencia	■	■												
A.3	Výber a školenie pracovníkov		■	■											
B	Získavane potrebných povolení, práce v teréne														
B.1	Získavanie potrebných povolení, práce v teréne, výstavba vodozádržných opatrení			■	■	■	■	■	■	■					
C	Konkrétne ochranné opatrenia														
C.1	Sledovanie a stanovenie účinnosti aplikovaných opatrení a vytváranie sietí s inými LIFE+ projektmi	■	■	■	■	■	■	■	■	■	■	■	■	■	■
D	Sledovanie vplyvu akcií projektu														
D.1	Vypracovanie a zverejnenie manuálu "Revitalizuj klímu vo svojom regióne"									■	■	■	■		
D.2	Záverečná konferencia, sumarizácia míľnikov, úspechov a získaných poznatkov												■	■	
D.3	Vývoj tlačových správ, webovej stránky, Úvodná správa, Zjednodušená správa a informačné tabule	■	■	■	■	■	■	■	■	■	■	■	■	■	
E	Verejné povedomie a šírenie výsledkov														
E.1	Sledovanie výstupu projektu v rámci pridelených prostriedkov, spracovanie výsledkov a výstupov projektu	■	■	■	■	■	■	■	■	■	■	■	■	■	



LIFE11 ENV/SK/1019




ÚZEMIE REALIZÁCIE:

- Mikroregión Ondávka - Baškovce, Černina, Gruzovce, Hrubov, Ohradzany, Slovenská Volová, Sopkovce, Turcovce
- Celková výmera zapojených obcí : 7044 ha
- Počet obyvateľov v zapojených obciach : 2801


ZÚO	Mimo ZÚO	Poľno. pôdy (44,32 %)			Lesné pôdy	Vodné plochy	Zastavné plochy	Ostatné plochy
		Orná pôda	Záhrady	TTP				
4,07 %	95,93 %	12,95 %	1,62 %	29,75 %	50,22 %	0,86 %	2,63 %	1,96 %



LIFE11 ENV/SK/1019



ÚZEMIE REALIZÁCIE:



LIFE11 ENV/SK/1019



PROJEKTOVÝ TÍM:

Projektový koordinátor: Ing. Danka Kravčíkova

Projektový manažér: Ing. Michal Kravčík, CSc.

Finančný manažér: Jaroslava Pajtinková

Externý manažér: Ing. Ľubica Tomášová

Odborný tím: Dr. Ing. Michal Gažovič
Ing. Ján Hronský,
Mgr. Pavol Varga

